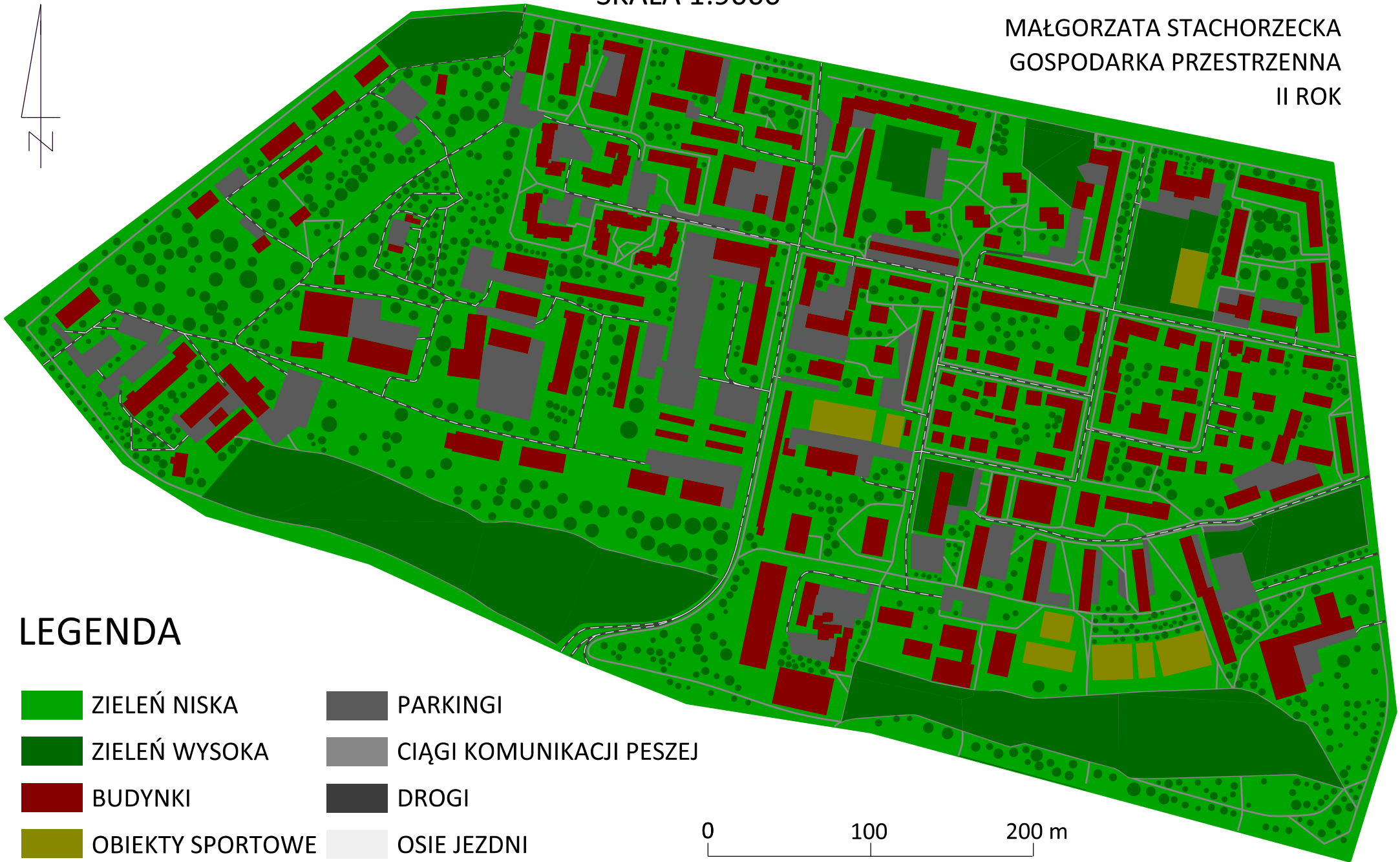










# MAPKA FORM UŻYTKOWANIA TERENU FRAGMENTU LUBLINA

SKALA 1:9000

MAŁGORZATA STACHORZECKA  
GOSPODARKA PRZESTRZENNIA  
II ROK



## LEGENDA

- |  |                  |   |                          |
|--|------------------|---|--------------------------|
|  | ZIELEŃ NISKA     |  | PARKINGI                 |
|  | ZIELEŃ WYSOKA    |  | CIĄGI KOMUNIKACJI PESZEJ |
|  | BUDYNKI          |  | DROGI                    |
|  | OBIEKTY SPORTOWE |  | OSIE JEZDNI              |

0 100 200 m